

## INFORME DIARIO DE MONITOREO DE MEDIOS\*

\*Vigilancia basada en eventos de interés epidemiológico mediante el monitoreo de medios abiertos de comunicación locales y nacionales.

### Reporte de eventos:

Amenaza	Tema	Medio	Fecha	Resumen	Liga	Prioridad
Biológico	Manejo de basura	El sol de Cuernavaca	05 enero 2021	Actualmente, en Morelos se producen 2 mil 171 toneladas al día de basura, situación que, de no implementar acciones preventivas y correctivas, provocará la emisión de Gases Efecto Invernadero (GEI) en un escenario a 2030 del orden de 1,400.4 G Toneladas de CO2 equivalente de pasivos ambientales, que evidentemente afectará la salud de la población y los ecosistemas, abundó la legisladora.	<a href="https://www.elsoldecuernavaca.com.mx/loca/el-estado-produce-mas-de-2-mil-toneladas-de-basura-diarias-7688335.html">https://www.elsoldecuernavaca.com.mx/loca/el-estado-produce-mas-de-2-mil-toneladas-de-basura-diarias-7688335.html</a>	Bajo
Biológico	Variante Omicron	El sol de Cuernavaca	05 enero 2021	Macías Hernández, quien en 2009 fue el Comisionado Nacional para la Prevención y Control de la Influenza, señaló en entrevista con El Sol de Irapuato que la apuesta deberá ser el fortalecimiento del sistema de salud nacional, pues aunque se ve complicado que éste vuelva a saturarse con la aparición de los casos de Ómicron en el país no se debe esperar hasta que lleguen otras pandemias para pensar en invertir en salud.	<a href="https://www.elsoldecuernavaca.com.mx/mexico/sociedad/omicron-podria-ser-el-n-de-la-pandemia-7690244.html">https://www.elsoldecuernavaca.com.mx/mexico/sociedad/omicron-podria-ser-el-n-de-la-pandemia-7690244.html</a>	Bajo
Biológico	Nueva variante Covid-19	El sol de Cuernavaca	04 enero 2021	Una nueva variante del Covid-19 fue identificada desde hace unas semanas por investigadores franceses, derivada de otra cuyos primeros casos se habían detectado en la República del Congo el pasado mes de septiembre.	<a href="https://www.elsoldecuernavaca.com.mx/mundo/ihu-la-nueva-variante-de-covid-19-con-46-mutaciones-7686299.html">https://www.elsoldecuernavaca.com.mx/mundo/ihu-la-nueva-variante-de-covid-19-con-46-mutaciones-7686299.html</a>	Bajo
Biológico	Descarga de aguas negras	La Unión	04 enero 2021	El grupo de pescadores de los dos lagos El Rodeo y Coatetelco aseguró que continúan identificando puntos de descargas de aguas residuales que pudieran estar llegando a la laguna de Coatetelco, a fin de que las autoridades competentes tomen acciones.	<a href="https://launion.com.mx/morelos/zona-sur/noticias/197154-pescadores-siguen-atentos-para-detectar-descargas-de-aguas-negras.html">https://launion.com.mx/morelos/zona-sur/noticias/197154-pescadores-siguen-atentos-para-detectar-descargas-de-aguas-negras.html</a>	Bajo
Biológico	Aguas contaminadas en Tlaltizapan	La Unión	05 enero 2021	"Estamos revisando el problema que tenemos del drenaje. Efectivamente, aquí en esta calle, salió positivo a que se encuentran bacterias en el agua potable, lo que representa un riesgo a la salud", declaró en entrevista.	<a href="https://launion.com.mx/morelos/zona-sur/noticias/197152-detectan-contaminacion-del-agua-en-tlaltizapan.html">https://launion.com.mx/morelos/zona-sur/noticias/197152-detectan-contaminacion-del-agua-en-tlaltizapan.html</a>	Bajo
Biológico	Vacunación en personal de salud	La Unión	05 enero 2021	La vacunación contra covid-19 al personal de los Servicios de Salud de Morelos (SSM) iniciará hoy con los médicos y enfermeras que están en "primera línea" de la atención a enfermos de covid, informó el secretario de Salud Marco Antonio Cantú Cuevas.	<a href="https://launion.com.mx/morelos/avances/noticias/197114-vacunacion-anticovid-en-ssm-iniciara-manana.html">https://launion.com.mx/morelos/avances/noticias/197114-vacunacion-anticovid-en-ssm-iniciara-manana.html</a>	Bajo



<http://ssm.gob.mx>



Servicios de Salud Morelos



@MorelosSalud

Callejón Borda N°3 Col. Centro C.P. 62000  
Teléfono (777) 312 62 31 / 314 33 36 ext. 222

**Calle Gómez Azcárate No. 205, Col. Lomas de la Selva  
C.P. 62270, Cuernavaca, Morelos. Tel.: 777 102 25 56**

## INFORME DE RIESGOS METEOROLOGICOS

**Fuente:** Servicio Meteorológico Nacional de México, CONAGUA.

**DURANTE ESTE DÍA, SE PRONOSTICAN CHUBASCOS VESPERTINOS EN ZONAS DE GUERRERO, OAXACA, CHIAPAS Y QUINTANA ROO, ASÍ COMO LLUVIAS AISLADAS EN EL OCCIDENTE, CENTRO Y SUR DEL PAÍS, INCLUIDO EL VALLE DE MÉXICO**

Durante este día, **canales de baja presión** sobre el sureste de México y en la Península de Yucatán, en interacción con la entrada de humedad de ambos océanos generarán chubascos en Oaxaca, Chiapas y Quintana Roo. Asimismo, persistirá ambiente frío a muy frío durante la mañana y noche con heladas al amanecer sobre entidades del norte y centro del territorio nacional. Bancos de niebla matutinos en el oriente y sureste de México, incluida la Península de Yucatán. Una **circulación anticiclónica** en el Golfo de México, originará viento de componente sur con rachas de hasta 50 km/h en las costas de Tamaulipas y Veracruz. En el resto de la República Mexicana un **sistema anticiclónico en niveles medios de la atmósfera**, ocasionará cielo despejado, ambiente diurno cálido a caluroso y escasa probabilidad de lluvia. Finalmente, un **nuevo sistema frontal** se aproximará a la frontera noreste de México.

**Heladas para la madrugada de hoy miércoles:** Baja California, Sonora, Chihuahua, Coahuila, Nuevo León, San Luis Potosí, Zacatecas, Durango, Aguascalientes, Jalisco, Guanajuato, Hidalgo, Veracruz, Puebla, Tlaxcala, Estado de México, Ciudad de México, **Morelos** y Oaxaca.

### Pronostico de Temperaturas Máximas:

**Temperaturas máximas de 30 a 35 °C:** Sinaloa, **Morelos**, Puebla (suroeste), Campeche, Yucatán y Quintana Roo.

### Pronostico de Temperaturas Mínimas:

**Temperaturas mínimas de 0 a 5 °C:** zonas montañosas de Nuevo León, Tamaulipas, Aguascalientes, Jalisco, Michoacán, Guanajuato, Querétaro, Ciudad de México, **Morelos**, Oaxaca y Chiapas.

### Pronostico en región Mesa Central:

Nubosidad dispersa y sin lluvias en la región. Ambiente frío a muy frío con heladas en zonas montañosas al amanecer. Ambiente templado a cálido por la tarde. Viento de dirección variable de 5 a 15 km/h con rachas de hasta 30 km/h.



<http://ssm.gob.mx>



Servicios de Salud Morelos



@MorelosSalud

Callejón Borda N°3 Col. Centro C.P. 62000  
 Teléfono (777) 312 62 31 / 314 33 36 ext. 222

**Calle Gómez Azcárate No. 205, Col. Lomas de la Selva**  
**C.P. 62270, Cuernavaca, Morelos. Tel.: 777 102 25 56**

## INFORME DE MONITOREO VOLCÁNICO Y SISMOLÓGICO

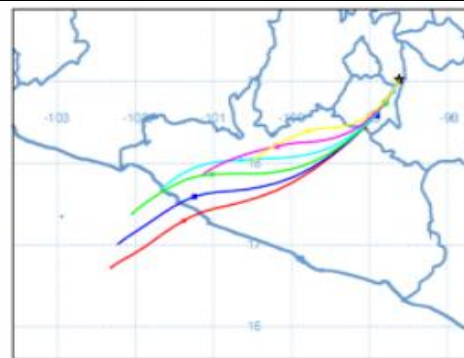
**Fuente:** Servicio Sismológico Nacional, UNAM. / Centro nacional de Prevención de Desastres (CENAPRED)-SEGOB, SENEAM-SCT y NOAA.

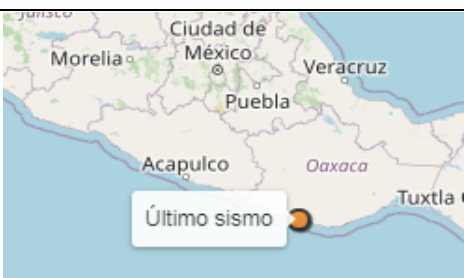
En las últimas 24 horas, mediante los sistemas de monitoreo del **volcán Popocatepetl**, se identificaron **29 exhalaciones de baja intensidad, acompañadas de gases volcánicos**. Durante esta mañana **se ha observado la emisión de vapor y gases volcánicos predominantemente con dirección suroeste**.

NIVEL DE ALERTA	SEMAFORO	AMARILLO-FASE 2	RECOMENDACIONES PARA LA FASE AMARILLO FASE 2
	<b>Incremento de actividad:</b> <ul style="list-style-type: none"> <li>Pluma de vapor de agua y gas</li> <li>Ligera caída de ceniza en áreas cercanas</li> <li>Caída de fragmentos incandescentes</li> <li>Crecimiento y destrucción de domos de lava</li> <li>Posibilidad de flujos piroclásticos por explosiones</li> <li>Flujos de lodo o escombros de corto alcance</li> </ul>		<ol style="list-style-type: none"> <li>Continuar con el radio de seguridad de 12 km, por lo que la permanencia en esa área no está permitida.</li> <li>Controlar el tránsito entre Santiago Xalitlintla y San Pedro Nexapa, vía Paso de Cortés.</li> <li>A las autoridades de Protección Civil, mantener sus procedimientos preventivos, de acuerdo con sus planes operativos.</li> <li>A la población se le recomienda elevar la atención a los avisos de las autoridades de su localidad y se exhorta a no acercarse al volcán, y mucho menos al cráter.</li> <li>Mantenerse fuera de cañadas ante posibles flujos de lodo, principalmente en temporada de lluvias.</li> </ol>

### PRONOSTICO DE CAIDA DE CENIZA

En caso de una exhalación de ceniza volcánica, **el pronóstico de trayectoria hacia el suroeste**, (simulando exhalación cada hora en las próximas 6 horas) a su paso por la zona oeste del estado de Puebla; **zona noreste, este, centro-sur, sureste, suroeste y sur del estado de Morelos** y zona norte, centro y suroeste del estado de Guerrero, **para las primeras 12 horas de pronóstico** (14:00 a las 02:00 hora local). Posteriormente para las últimas 12 horas de pronóstico, (02:00 a las 14:00 hora local del día siguiente), las trayectorias continuaran sobre la zona noroeste, oeste, centro y suroeste del estado de Guerrero y algunas sobre el Océano Pacífico.



SISMOS	<p>Se registró sismo de magnitud de <b>4.2 grados</b> Richter, a las 00:41:43 hrs con localización del epicentro a 20 km al oeste de Puerto Escondido, Oaxaca.</p> <p><b>NO PERCIBIDO EN EL ESTADO DE MORELOS.</b></p>	
	<b>REPORTE DE DAÑOS A LA POBLACION</b>	
	<b>PROTECCIÓN CIVIL</b>	<p>Sin reporte de daños a la población ni a la infraestructura en salud.</p>



<http://ssm.gob.mx>



Servicios de Salud Morelos



@MorelosSalud

Callejón Borda N°3 Col. Centro C.P. 62000  
Teléfono (777) 312 62 31 / 314 33 36 ext. 222

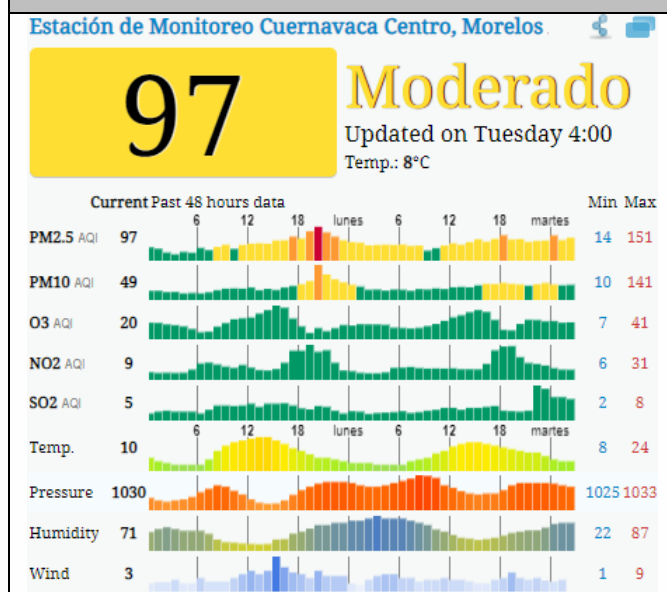
**Calle Gómez Azcárate No. 205, Col. Lomas de la Selva  
C.P. 62270, Cuernavaca, Morelos. Tel.: 777 102 25 56**

## INFORME DE TEMPERATURAS Y CALIDAD DEL AIRE

Fuente: Comisión Estatal de Agua (CEAGUA)

ICA	CALIDAD DEL AIRE	RECOMENDACIONES A LA POBLACIÓN
0-50	Buena	No se anticipan impactos a la salud cuando la calidad del aire se encuentra en este intervalo.
51-100	Moderada	Las personas extraordinariamente sensitivas deben considerar limitación de los esfuerzos físicos excesivos y prolongados al aire.
101-150	Dañina a la salud de los grupos sensitivos	Los niños adultos activos, y personas con enfermedades respiratorias tales como el asma, deben evitar los esfuerzos físicos excesivos y prolongados al aire.
151-200	Dañina a la salud	Los niños adultos activos, y personas con enfermedades respiratorias tales como el asma, deben evitar los esfuerzos físicos excesivos y prolongados al aire libre; las demás personas, especialmente los niños, deben limitar los esfuerzos excesivos y prolongados al aire libre.
201-300	Muy dañina a la salud	Los niños adultos activos, y personas con enfermedades respiratorias tales como el asma, deben evitar todos los esfuerzos excesivos al aire libre; las demás personas, especialmente los niños, deben limitar los esfuerzos físicos excesivos al aire libre.
300+	Arriesgado	

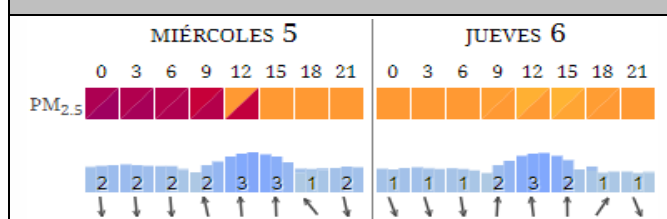
### CALIDAD DEL AIRE CUERNAVACA, MORELOS.



### PRONOSTICO DE TEMPERATURAS POR MUNICIPIO

Municipio	Máx	Mín	Municipio	Máx	Mín
Amacuzac	34°	10°	Puente de Ixtla	34°	10°
Axochiapan	30°	11°	Temixco	31°	12°
Ayala	30°	12°	Tepalcingo	30°	12°
Cuautla	27°	13°	Tepoztlán	27°	10°
Cuernavaca	26°	10°	Tlaltizapan	32°	11°
Huitzilac	19°	2°	Tlaquiltenango	35°	11°
Jiutepec	28°	12°	Zacatepec	31°	13°
Jojutla	34°	12°	Zacualpan de Amilpas	24°	11°

### PRONOSTICO DE LA CALIDAD DEL AIRE



### TEMPERATURAS MAXIMAS Y MINIMAS, ÚLTIMAS 24 HRS

Mínimas	Máximas
Huitzilac 20° 5°	35° 11° Tlaquiltenango
Tetela del Volcán 20° 9°	34° 12° Jojutla
Tlalnepantla 20° 9°	34° 10° Puente de Ixtla
Totolapan 21° 9°	34° 10° Amacuzac



<http://ssm.gob.mx>



Servicios de Salud Morelos



@MorelosSalud

Callejón Borda N°3 Col. Centro C.P. 62000  
 Teléfono (777) 312 62 31 / 314 33 36 ext. 222

Calle Gómez Azcárate No. 205, Col. Lomas de la Selva  
 C.P. 62270, Cuernavaca, Morelos. Tel.: 777 102 25 56



**MORELOS**  
2018 - 2024

**SERVICIOS  
DE SALUD**

**Fecha:** 05 enero del 2022  
**Semana Epidemiológica:** 01  
**Área:** Coordinación de Vigilancia Epidemiológica, **UIES.**

## INFORME DE MONITOREO EPIDEMIOLÓGICO

**Fuente:** Jurisdicciones Sanitarias del estado de Morelos.

### **JURISDICCION SANITARIA I:**

- SIN EVENTOS EXTRAORDINARIOS.

### **JURISDICCION SANITARIA II:**

- SIN EVENTOS EXTRAORDINARIOS.

### **JURISDICCION SANITARIA III:**

- SIN EVENTOS EXTRAORDINARIOS.



<http://ssm.gob.mx>



Servicios de Salud Morelos



@MorelosSalud

Callejón Borda N°3 Col. Centro C.P. 62000  
Teléfono (777) 312 62 31 / 314 33 36 ext. 222

**Calle Gómez Azcárate No. 205, Col. Lomas de la Selva  
C.P. 62270, Cuernavaca, Morelos. Tel.: 777 102 25 56**